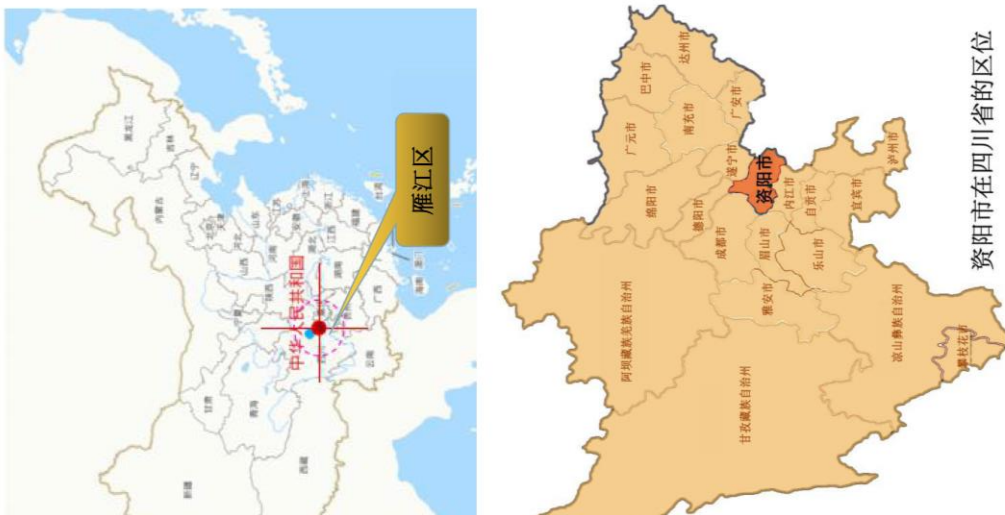
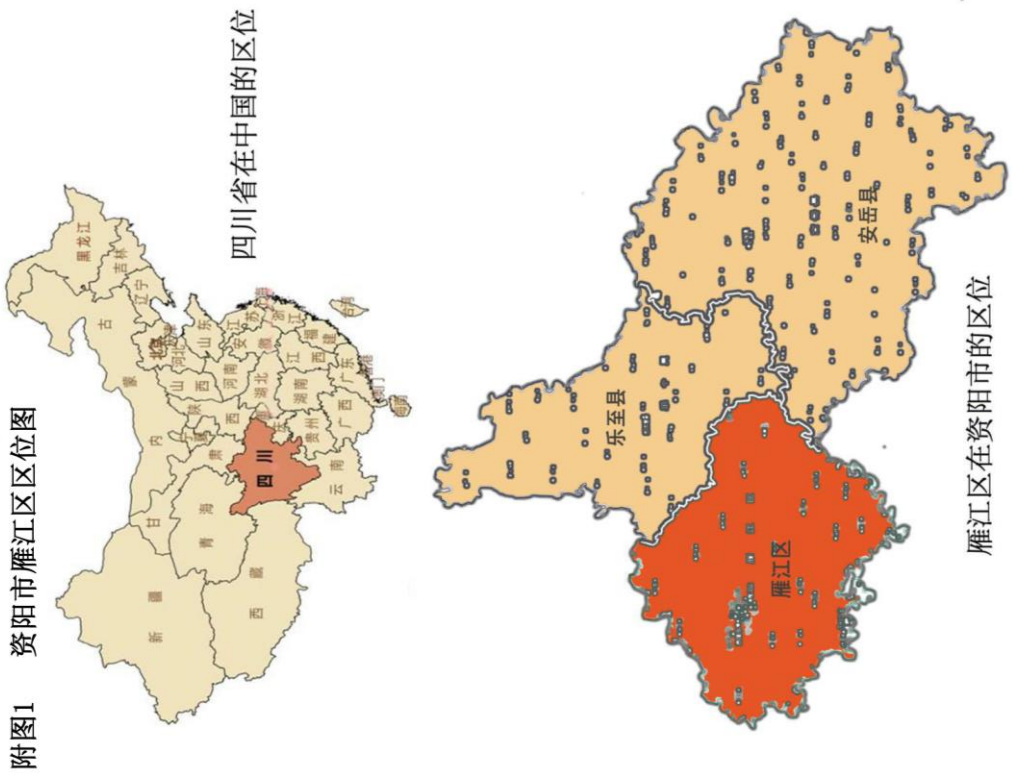


附件 2

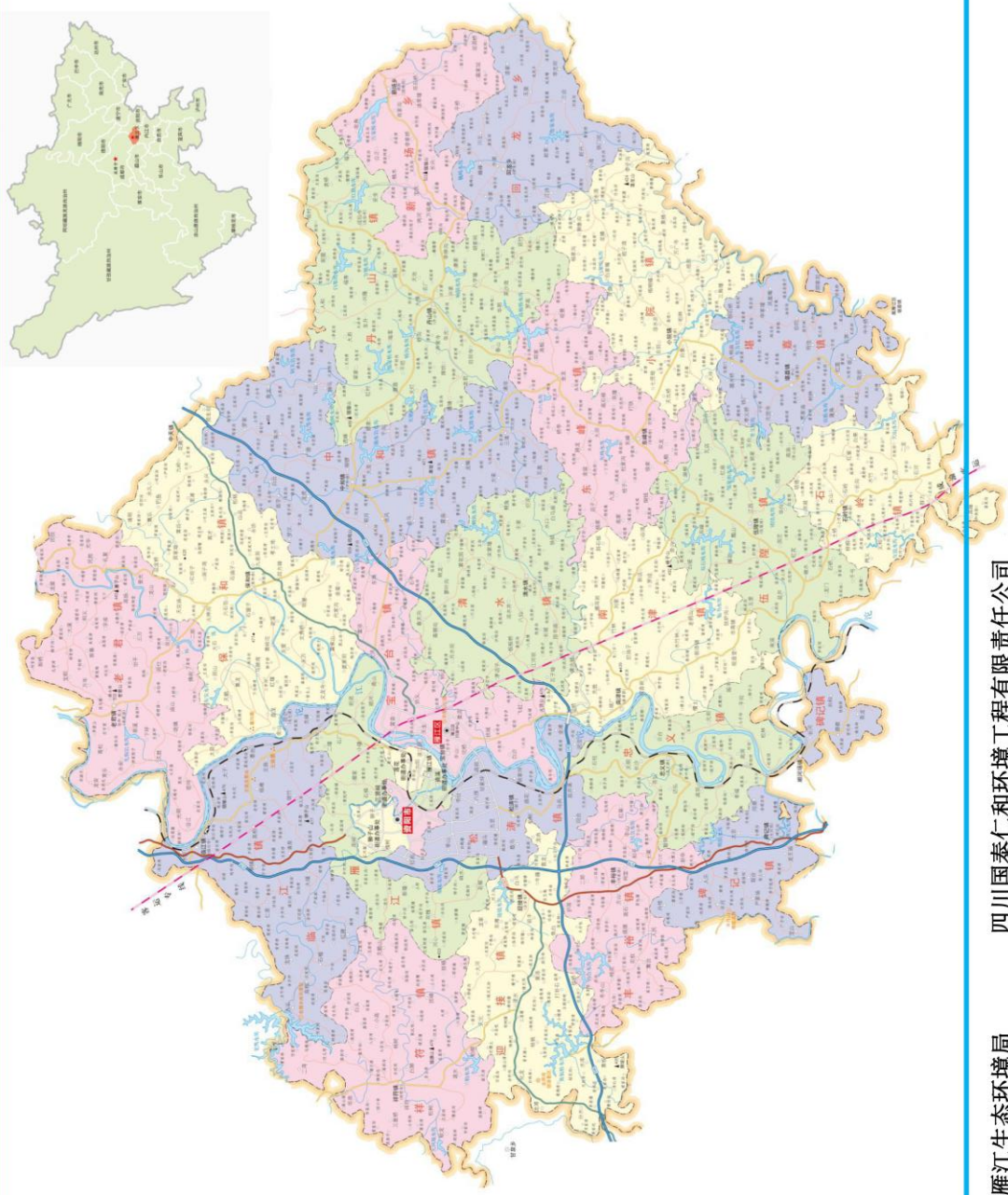
附 图

- 附图1 资阳市雁江区区位图；
- 附图2 资阳市雁江区行政区划图；
- 附图3 资阳市雁江区水系图；
- 附图4 资阳市雁江区规划治理区域；
- 附图5 资阳市雁江区二级场镇污水治理规模及分布；
- 附图6 资阳市雁江区农村聚集点治理规模及分布；
- 附图7 资阳市雁江区宝莲街道所辖的农村行政村协议村、中山村在资阳市总规的规划。



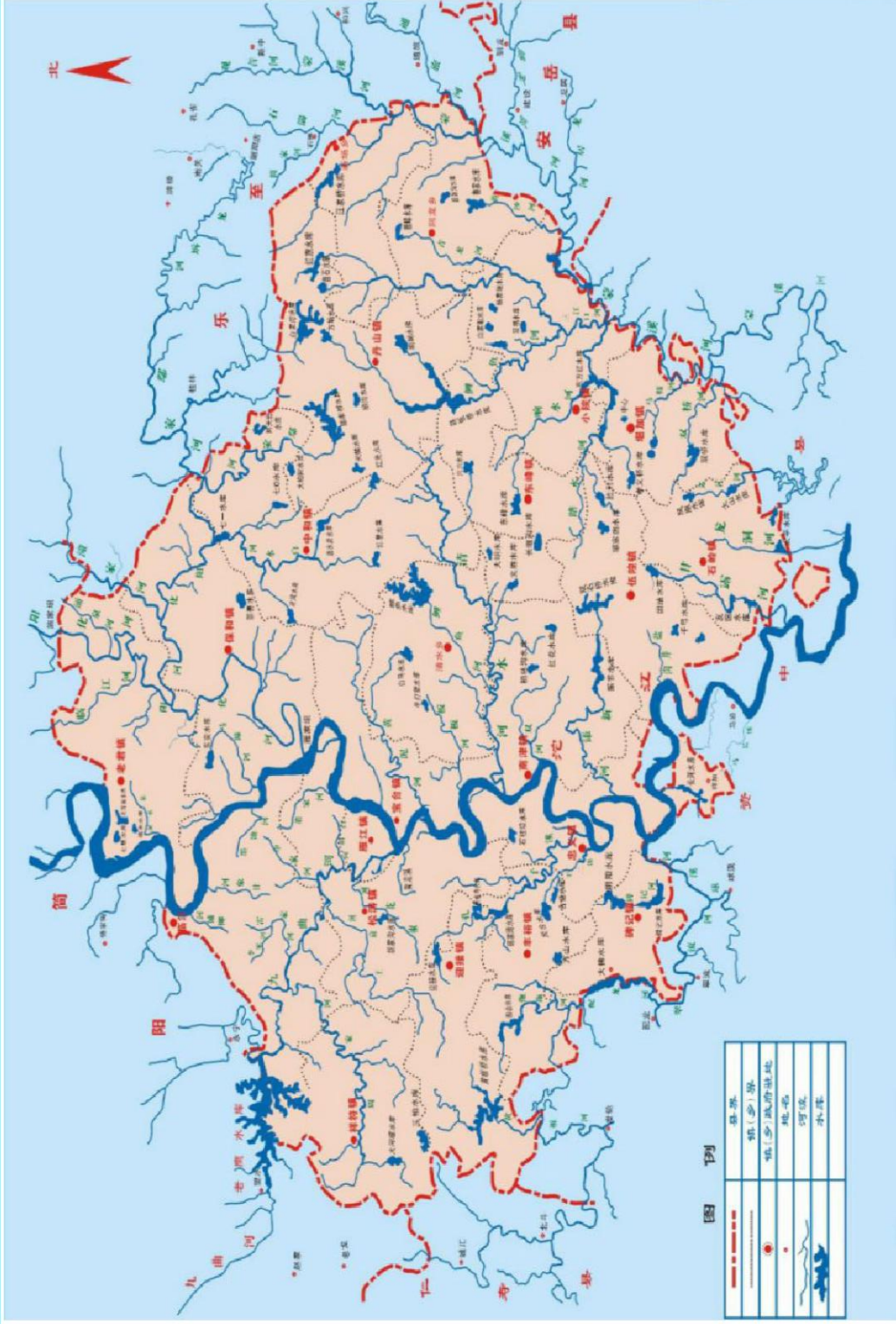
资阳市雁江区农村生活污水整治区治理规划

行政区划图

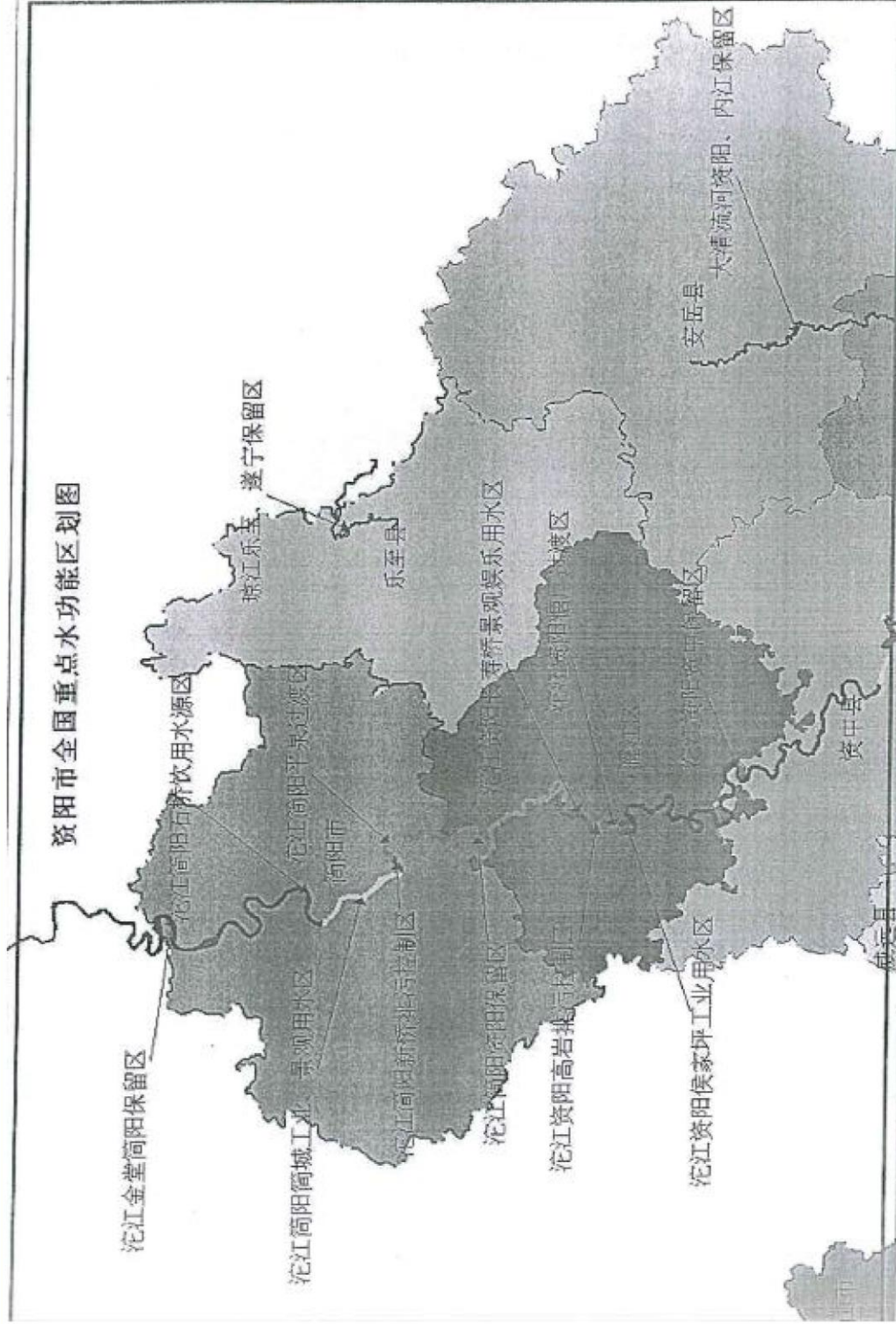


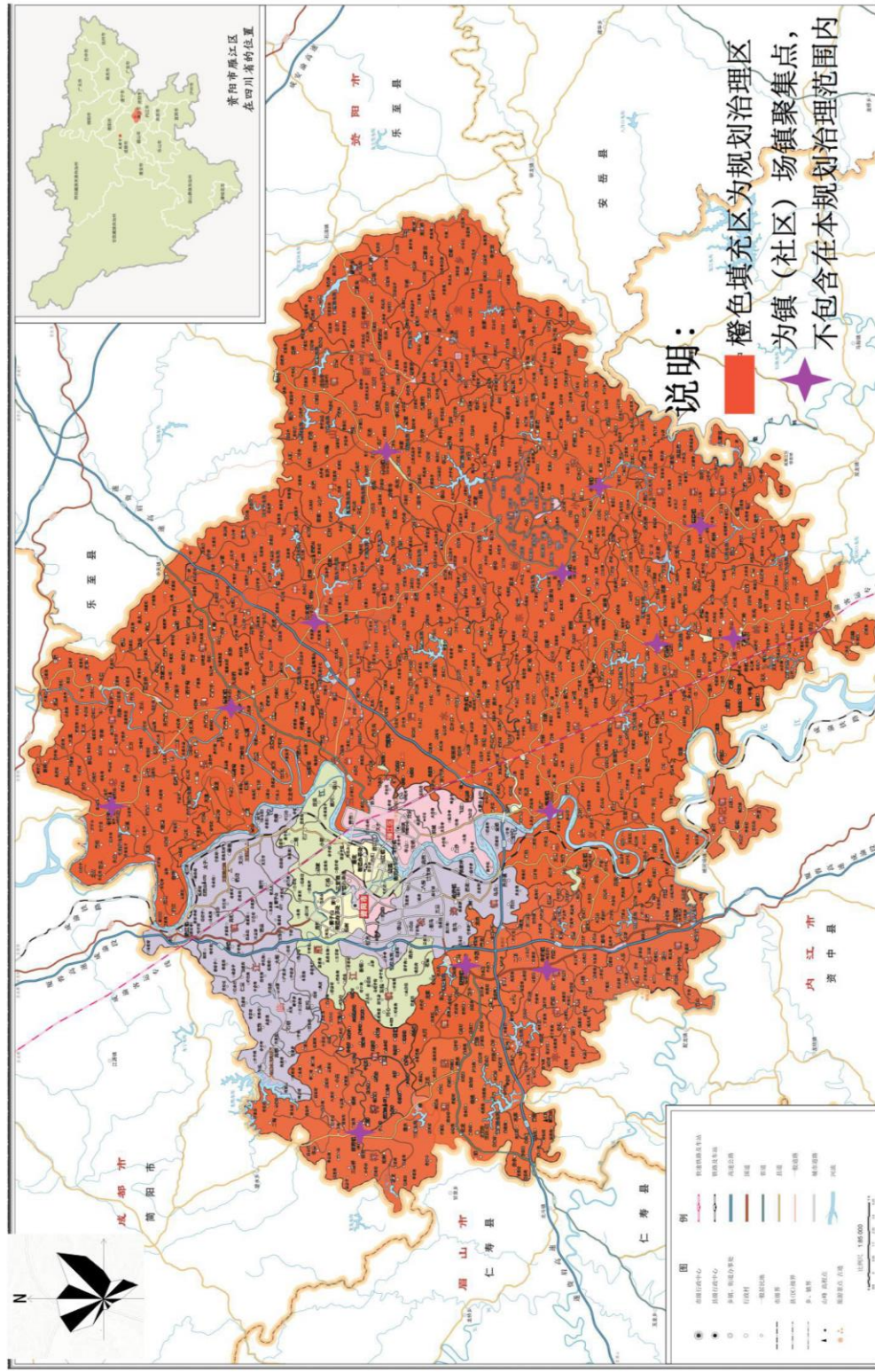
资阳市雁江区农村生活污水整治区治理规划

水系图



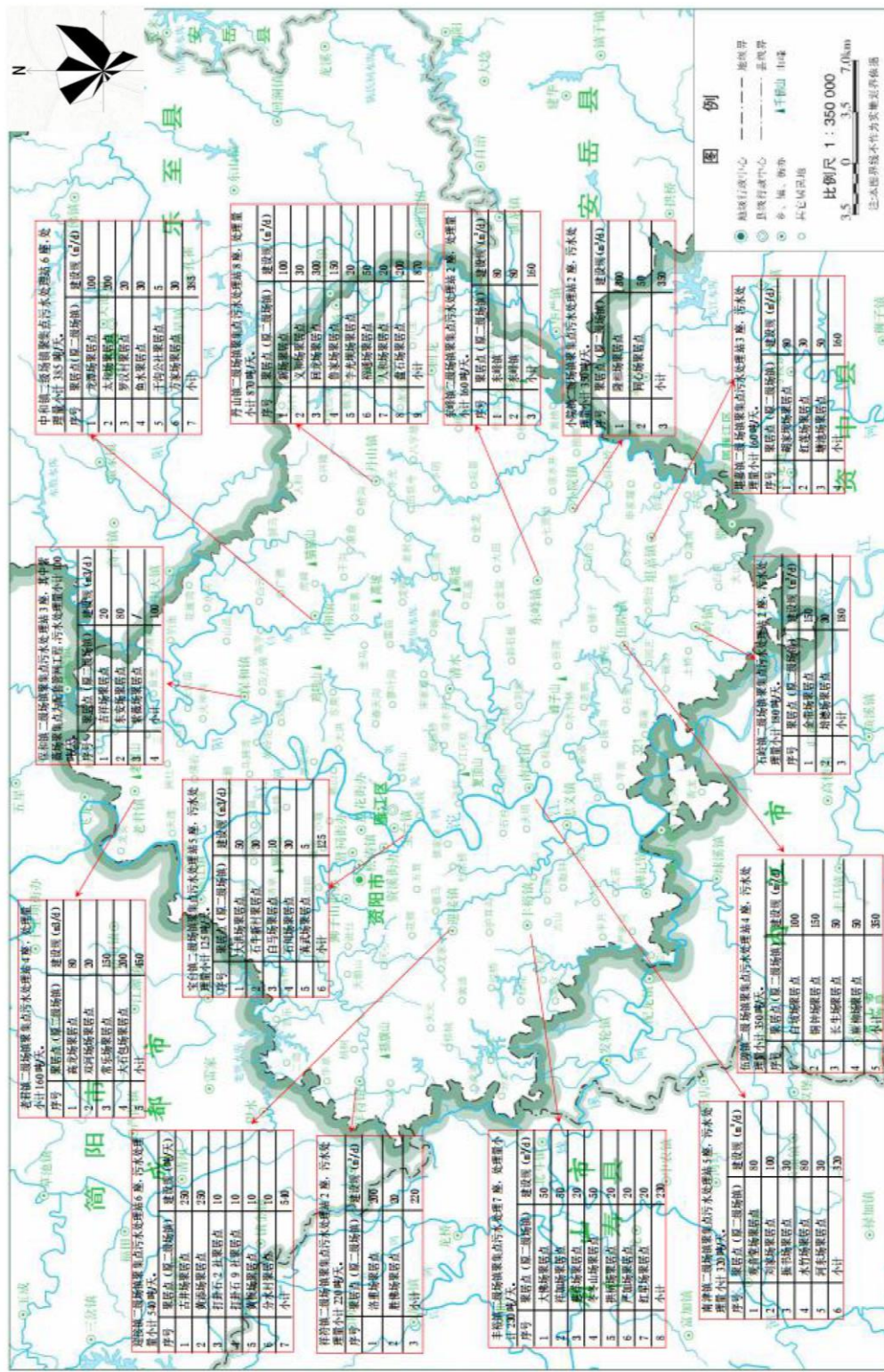
资阳市雁江区农村生活污水整治区治理规划





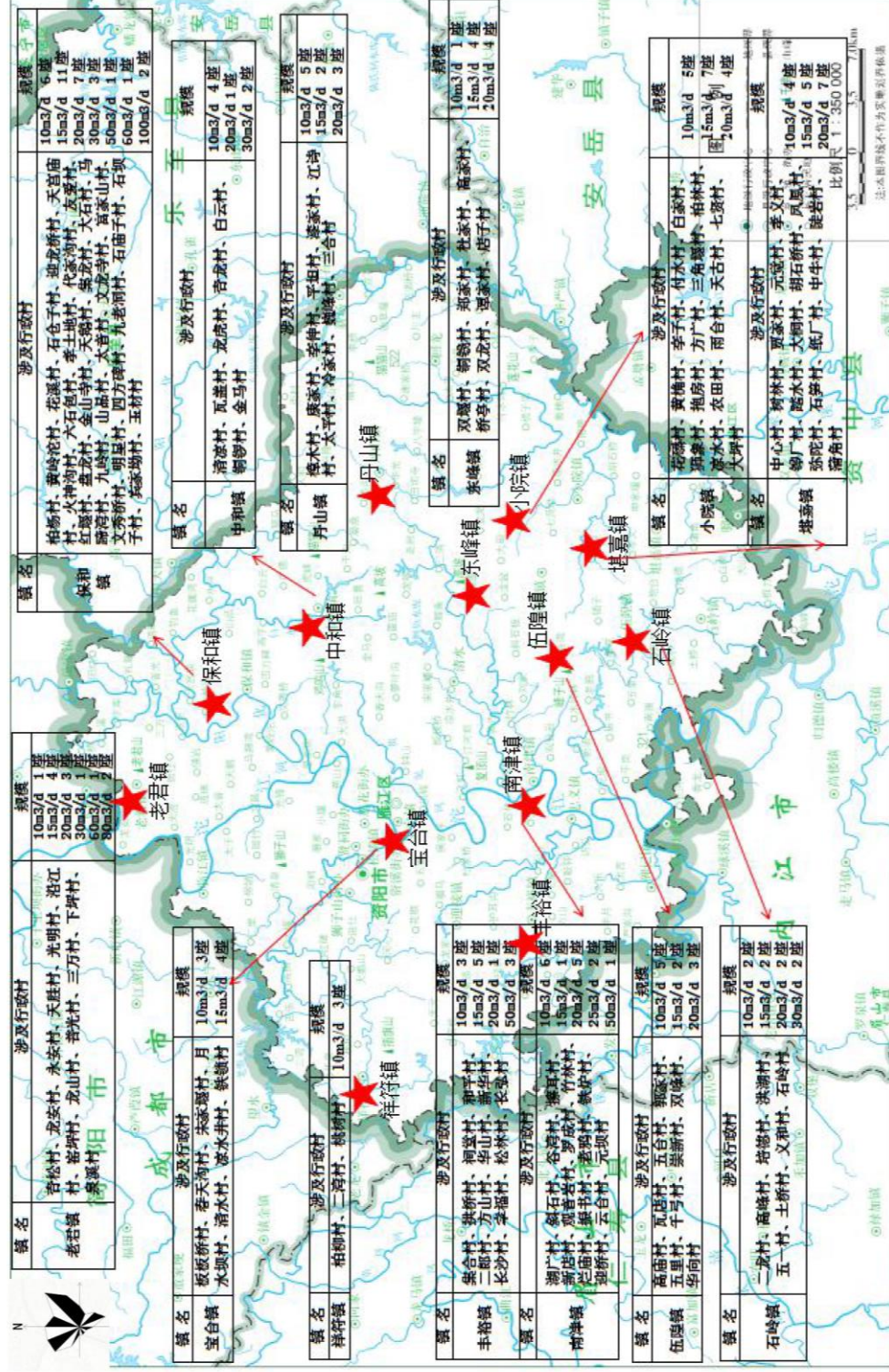
资阳市雁江区农村生活污水整治区治理规划

二级场镇污水治理规模及分布



资阳市雁江区农村生活污水整治区治理规划

农村聚集点治理规模及分布



资阳市雁江区农村生活污水整治区治理规划

农村聚集点治理规模及分布

资阳市城市总体规划(2017-2035)

